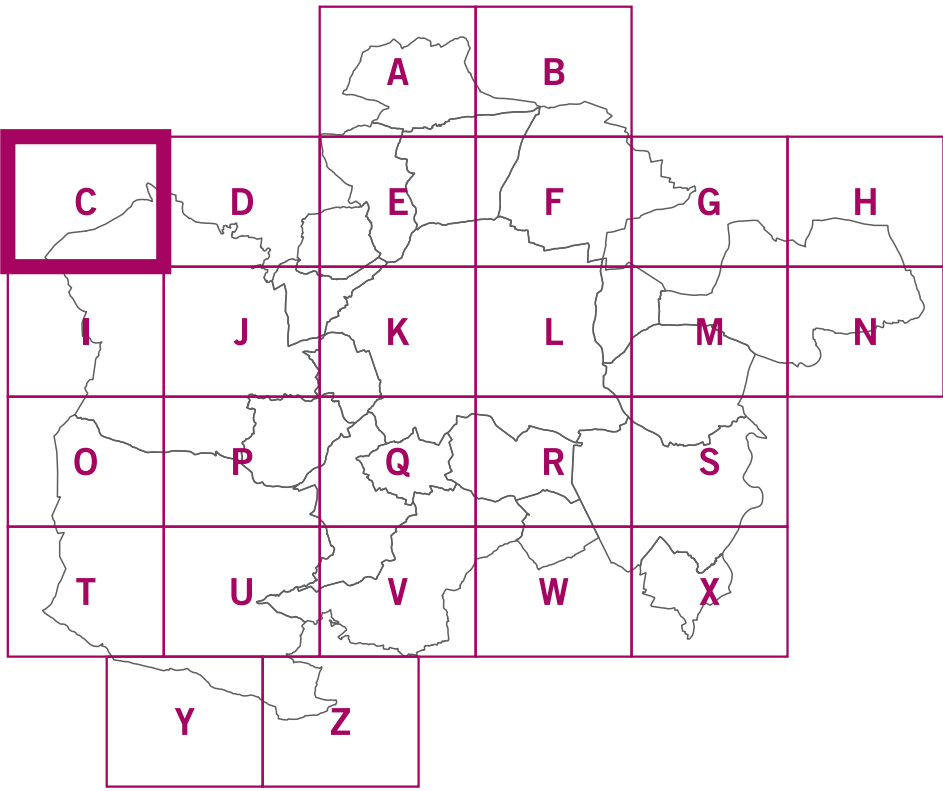


5.1 DOCUMENTS GRAPHIQUES

PLANCHE C

AO / 1:5000





















PLUI APPROUVÉ LE 19 DÉCEMBRE 2025

— Limites communales

ZONAGE

— Limites de zones  
— Limites de règles thématiques (Cf. plans thématiques)

 UC	Zones urbaines de centres-bourgs et tissus anciens	 A	Zones agricoles		
 UG	Zones urbaines générales	 A1	Zones agricoles de proximité		
 UGp	Secteurs de projet	 A2	Zones agricoles paysagères		
 UGcj	Secteurs de cités-jardins	 N	Zones naturelles		
 UE	Zones urbaines dédiées aux activités économiques et grands équipements	 N1	Zones naturelles de proximité		
 UEp	Secteurs de projet	 N2	Zones naturelles spécifiques		
 UV	Zones urbaines vertes	<b>Secteurs spécifiques en zones agricoles ou naturelles :</b>			
 AUG / 2AU	Zones à urbaniser résidentielles ou mixtes	 a	Activités	 hl	Hébergements légers
 AUE	Zones à urbaniser à vocation économique ou d'équipement	 c	Carrières	 j	Jardins
		 cl	Camping et loisirs	 lo	Loisirs
		 e	Equipements	 pv	Photovoltaïques
		 gv	Gens du Voyage	 v	Viticoles ou arboricoles

PATRIMOINE

<div>Bâti remarquable</div>	<div>Filet d'alignement</div>
<div>Bâti remarquable / petit patrimoine</div>	<div>Patrimoine géologique</div>
<div>Bâti remarquable / mur</div>	
<div>Ensemble urbain</div>	
<div>Site témoin</div>	

PAYSAGES ET BIODIVERSITÉ

<div>Espace Boisé Classé (EBC)</div>	<b>Espace d'Intérêt Paysager et Ecologique (EIPE)</b>
<div>Arbre isolé remarquable</div>	<div>EIPE - Boisement</div>
<div>Continuité de nature à préserver</div>	<div>EIPE - Espace Vert</div>
<div>Continuité de nature à créer</div>	<div>EIPE - Cœur d'îlot</div>
<div>Zones et milieux humides</div>	<div>EIPE - Terrain et jardin cultivé</div>

PROJETS URBAINS ET AMÉNAGEMENTS

<div>Emplacement réservé</div>
<div>Orientation d'Aménagement et de Programmation (OAP)</div>
<div>Linéaire de protection des commerces</div>
<div>Linéaire de protection des rez-de-chaussée actifs</div>
<div>Marge de recul</div>

MAITRISE DE L'URBANISATION EN ZONES A ET N

<div>Secteur de taille et de capacité limitées (STECAL)</div>
<div>Bâtiment pouvant changer de destination</div>

