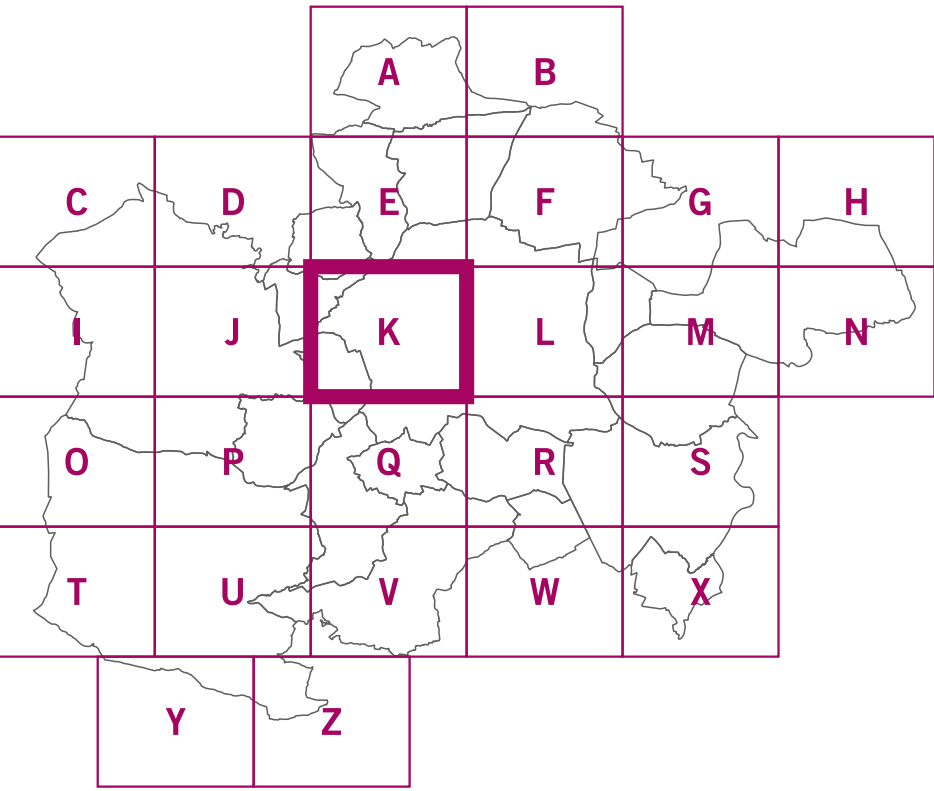


5.1 DOCUMENTS GRAPHIQUES

PLANCHE K

A0 / 1:5000














PLUI APPROUVÉ LE 19 DÉCEMBRE 2025







— Limites communales

ZONAGE








— Limites de zones

— Limites de règles thématiques (Cf. plans thématiques)











 <b>UC</b> Zones urbaines de centres-bourgs et tissus anciens	 <b>A</b> Zones agricoles
 <b>UG</b> Zones urbaines générales	 <b>A1</b> Zones agricoles de proximité
 <b>UGp</b> Secteurs de projet	 <b>A2</b> Zones agricoles paysagères
 <b>UGcj</b> Secteurs de cités-jardins	 <b>N</b> Zones naturelles
 <b>UE</b> Zones urbaines dédiées aux activités économiques et grands équipements	 <b>N1</b> Zones naturelles de proximité
 <b>UEp</b> Secteurs de projet	 <b>N2</b> Zones naturelles spécifiques
 <b>UV</b> Zones urbaines vertes	
 <b>AUG / 2AU</b> Zones à urbaniser résidentielles ou mixtes	
 <b>AUE</b> Zones à urbaniser à vocation économique ou d'équipement	

Secteurs spécifiques en zones agricoles ou naturelles		
 <b>a</b>	Activités	 <b>hl</b> Hébergements légers
 <b>c</b>	Carrières	 <b>j</b> Jardins
 <b>cl</b>	Camping et loisirs	 <b>lo</b> Loisirs
 <b>e</b>	Equipements	 <b>pv</b> Photovoltaïques
 <b>gv</b>	Gens du Voyage	 <b>v</b> Viticoles ou arboricoles






PATRIMOINE

 <b>Bâti remarquable</b>	 <b>Filet d'alignement</b>
 <b>Bâti remarquable / petit patrimoine</b>	 <b>Patrimoine géologique</b>
 <b>Bâti remarquable / mur</b>	
 <b>Ensemble urbain</b>	
 <b>Site témoin</b>	



PAYSAGES ET BIODIVERSITÉ

 <b>Espace Boisé Classé (EBC)</b>	 <b>Espace d'Intérêt Paysager et Ecologique (EIPE)</b>
 <b>Arbre isolé remarquable</b>	 <b>EIPE - Boisement</b>
 <b>Continuité de nature à préserver</b>	 <b>EIPE - Espace Vert</b>
 <b>Continuité de nature à créer</b>	 <b>EIPE - Cœur d'îlot</b>
 <b>Zones et milieux humides</b>	 <b>EIPE - Terrain et jardin cultivé</b>

PROJETS URBAINS ET AMÉNAGEMENTS

 <b>Emplacement réservé</b>
 <b>Orientation d'Aménagement et de Programmation (OAP)</b>
 <b>Linéaire de protection des commerces</b>
 <b>Linéaire de protection des rez-de-chaussée actifs</b>
 <b>Marge de recul</b>

MAÎTRISE DE L'URBANISATION EN ZONES A ET N

 <b>Secteur de taille et de capacité limitées (STECAL)</b>
 <b>Bâtiment pouvant changer de destination</b>

